



Администрация города Благовещенска
Амурской области

ПОСТАНОВЛЕНИЕ

27.07.2009

№ 132

**Об упорядочении размещения указателей наименования улиц и
номерных знаков зданий на территории муниципального образования
города Благовещенска**

На основании Федерального закона от 06.10.2003 № 131-ФЗ "Об общих принципах организации местного самоуправления в Российской Федерации", Устава муниципального образования города Благовещенска, решения Думы города Благовещенска от 24.03.2005 № 59/53 "Об утверждении Правил внешнего благоустройства муниципального образования города Благовещенска", в целях подготовки к Всероссийской переписи населения 2010 года, создания условий для развития туризма и упорядочения размещения указателей наименований улиц и номерных знаков зданий на территории муниципального образования города Благовещенска

постановляю:

1. Утвердить:

1.1) форму, размеры и требования, предъявляемые к изготовлению и оформлению номерного знака здания (приложение 1);

1.2) форму, размеры и требования, предъявляемые к изготовлению и оформлению указателя наименования улицы (приложение 2);

1.3) форму, размеры и требования, предъявляемые к изготовлению и оформлению указателя наименования улицы, содержащего наименование на иностранном языке (приложение 3);

1.4) Положение о размещении указателей наименования улиц и номерных знаков зданий (приложение 4).

2. Обязать предприятия, учреждения, организации независимо от их организационно-правовой формы и физических лиц - собственников зданий, их частей, а также лиц, владеющих указанными объектами на праве хозяйственного ведения, оперативного управления, аренды или безвозмездного пользования, привести в соответствие настоящему постановлению указатели наименования улиц и номерные знаки зданий.

3. Признать утратившим силу постановление мэра города Благовещенска от 19 декабря 1996 г. № 3840 "Об упорядочении размещения аншлагов названия улиц и номерных знаков строений на территории города".

4. Настоящее постановление вступает в силу со дня опубликования в газете "Благовещенск".


5. Контроль за исполнением настоящего постановления оставляю за собой.

В.С. КАЛИТА

Форма, размеры и требования, предъявляемые к изготовлению и оформлению
номерного знака здания

1. Форма и размеры номерного знака здания

1.1. Размеры номерного знака (в миллиметрах)

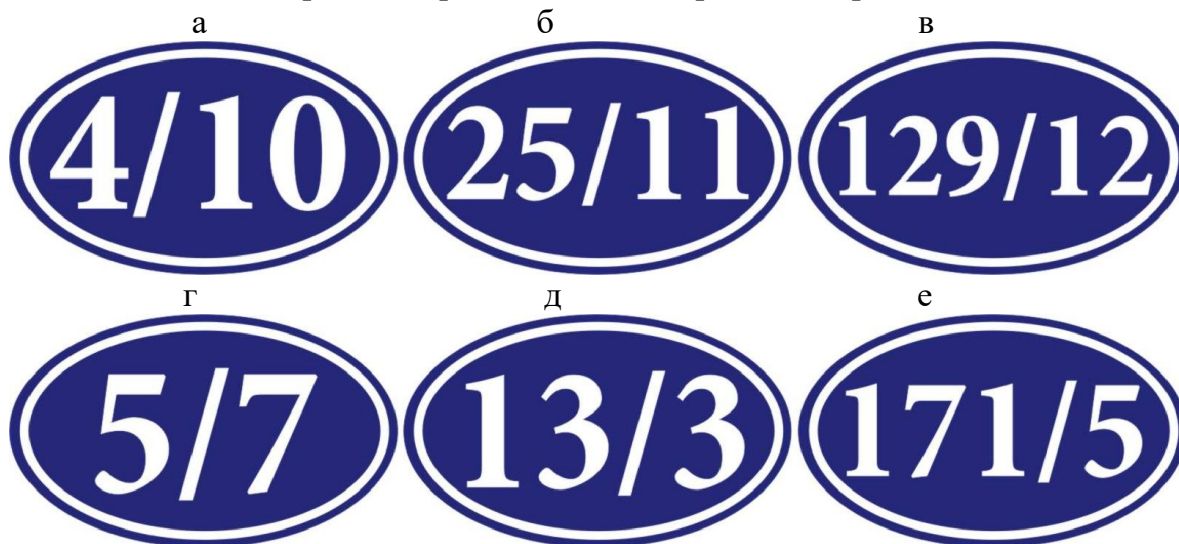


1.2. Форма номерного знака

1.2.2. Форма номерного знака, содержащего целые значения



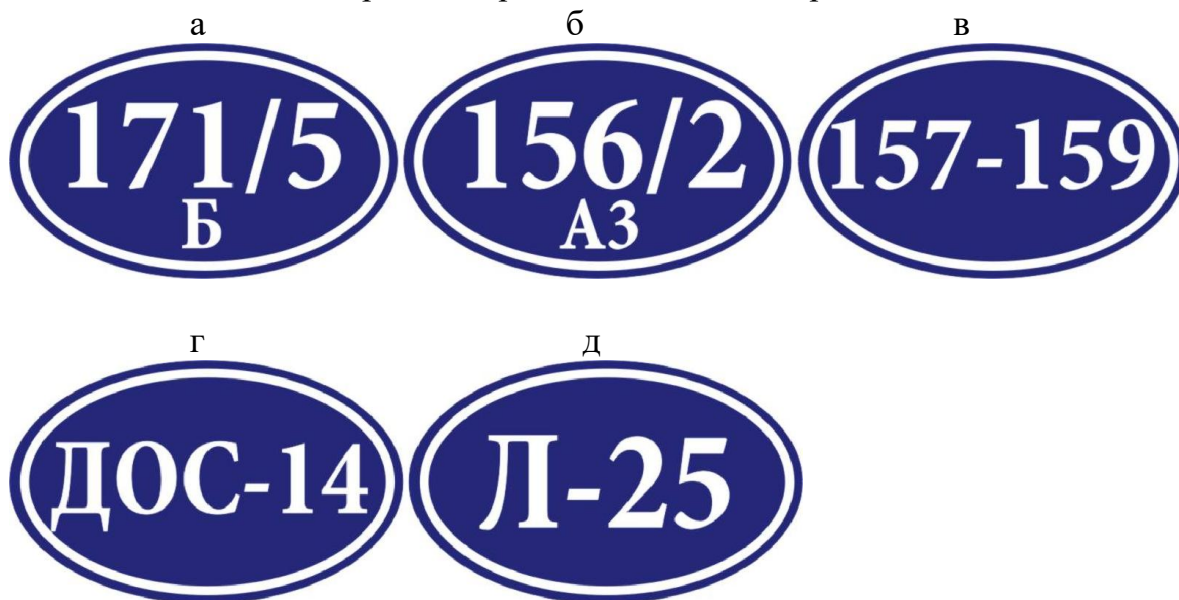
1.2.3. Форма номерного знака, содержащего дробные значения



1.2.4. Форма номерного знака, содержащего буквы



1.2.5. Форма номерного знака комбинированного типа



2. Требования, предъявляемые к изготовлению и оформлению номерного знака здания

2.1. ОСНОВАНИЕ

- пластик поливинилхлоридный (5 мм), либо оцинкованное железо толщиной 3 мм, либо иной металл указанной толщины с применением антикоррозийного покрытия.

2.2. ВИД ПОКРЫТИЯ

- пленка «ORACAL» или эквивалент, либо краска.

2.3. ЦВЕТОВОЕ РЕШЕНИЕ

- фон - синий (для «ORACAL» - плёнка № 065; для краски - колер RAL 5002);

- буквы, цифры, кайма – белый (для «ORACAL» - плёнка № 010, для краски - колер RAL 9003).

2.4. ШРИФТ

- Minion Pro Cond

2.5. ВЫСОТА ЦИФР

- по пункту 1.2.2. – 140 мм;

- по пункту 1.2.4. и подпункту «д» пункта 1.2.5. – 100 мм;

- по пункту 1.2.3., подпунктам «в» и «г» пункта 1.2.5. - вписываемые в окружность каймы без изменения пропорций.

- высота цифр, следующих после букв в подпунктах «б» и «в» пункта 1.2.4., а также в подпунктах «а» и «б» пункта 1.2.5. - 46 мм.

2.6. РАЗМЕЩЕНИЕ ЦИФР

- по пунктам 1.2.2., 1.2.3., и подпунктам «в», «г» и «д» пункта 1.2.5. – центрированное;
- по пунктам 1.2.4. и подпунктам «а» и «б» пункта 1.2.5 - вписываемые в окружность каймы без изменения пропорций в надбуквенном пространстве.

2.7. ВЫСОТА БУКВ

- 46 мм;
- для подпункта «д» пункта 1.2.5. - 100 мм.

2.8. КОРОБ С ПОДСВЕТКОЙ

Конструкция выполняется в виде объемного короба толщиной 40-80 мм. Корпус изготавливается из алюминиевого профиля с покрытием из акрила и атмосферостойкой пленки. Лицевая панель выполняется из полистирола, информация наносится методом плотерной резки из пленки "ORACAL", либо фотопечати. Для внутренней подсветки применяются энергосберегающие светодиоды.

Форма, размеры и требования, предъявляемые к изготовлению и оформлению
указателя наименования улицы

1. Форма и размеры указателя наименования улицы (в миллиметрах)



2. Требования, предъявляемые к изготовлению и оформлению указателя
наименования улицы

2.1. ОСНОВАНИЕ

- пластик поливинилхлоридный (5 мм), либо оцинкованное железо толщиной 3 мм, либо иной металл указанной толщины с применением антикоррозийного покрытия.

2.2. ВИД ПОКРЫТИЯ

- пленка «ORACAL» или эквивалент, либо краска.

2.3. ЦВЕТОВОЕ РЕШЕНИЕ

- фон - синий (для «ORACAL» - плёнка № 065; для краски - колер RAL 5002);

- буквы, цифры, кайма – белый (для «ORACAL» - плёнка № 010, для краски - колер RAL 9003).

2.4. ШРИФТ

- Minion Pro Cond

2.5. ВЫСОТА БУКВ/ЦИФР

2.5.1. обозначение («улица», «переулок», «проезд», «шоссе») - 40 мм;

2.5.2. при длине наименования:

- до 10 символов - 100 мм;

- свыше 10 символов – вписывается соразмерно без изменения пропорций.

2.6. КОРОБ С ПОДСВЕТКОЙ

Конструкция выполняется в виде объемного короба толщиной 40-80 мм.

Корпус изготавливается из алюминиевого профиля с покрытием из акрила и атмосферостойкой пленки. Лицевая панель выполняется из полистирола, информация наносится методом плотерной резки из пленки "ORACAL", либо фотопечати. Для внутренней подсветки применяются энергосберегающие светодиоды.

Форма, размеры и требования, предъявляемые к изготовлению и оформлению указателя наименования улицы, содержащего наименование на иностранном языке

1. Форма и размеры указателя наименования улицы,
содержащего наименование на иностранном языке (в миллиметрах)



2. Требования, предъявляемые к изготовлению и оформлению указателя наименования улицы содержащего наименование на иностранном языке

2.1. ОСНОВАНИЕ

- пластик поливинилхлоридный (5 мм), либо оцинкованное железо толщиной 3мм, либо иной металл указанной толщины с применением антикоррозийного покрытия.

2.2. ВИД ПОКРЫТИЯ

- пленка «ORACAL» или эквивалент, либо краска.

2.3. ЦВЕТОВОЕ РЕШЕНИЕ

- фон - синий (для «ORACAL» - плёнка № 065; для краски - колер RAL 5002);

- буквы, цифры, кайма – белый (для «ORACAL» - плёнка № 010, для краски - колер RAL 9003).

2.4. ШРИФТ

- Minion Pro Cond

2.5. ВЫСОТА БУКВ/ЦИФР

2.5.1. наименование улицы на иностранном языке - 46 мм,

2.5.2. обозначение («улица», «переулок», «проезд», «шоссе») - 40 мм;

2.5.3. наименование на русском языке при длине наименования:

- до 10 символов - 100 мм;

- свыше 10 символов – вписывается соразмерно без изменения пропорций.

2.6. КОРОБ С ПОДСВЕТКОЙ

Конструкция выполняется в виде объемного короба толщиной 40-80 мм.

Корпус изготавливается из алюминиевого профиля с покрытием из акрила и атмосферостойкой пленки. Лицевая панель выполняется из полистирола, информация наносится методом плотерной резки из пленки "ORACAL", либо фотопечати. Для внутренней подсветки применяются энергосберегающее светодиоды.

Положение о размещении указателей наименований улиц и номерных знаков
зданий

1. Общие положения

1.1. Настоящее положение разработано с целью приведения указателей наименования улиц и номерных знаков зданий города к единообразному виду и обновления существующей информации указателей наименования улиц и номерных знаков зданий в соответствии с адресным планом города.

1.2. Настоящее положение содержит требования, подлежащие строгому соблюдению предприятиями, учреждениями, организациями независимо от их организационно-правовой формы и физическими лицами - собственниками зданий, их частей или лицами, владеющими указанными объектами на праве хозяйственного ведения, оперативного управления, аренды или безвозмездного пользования.

1.3. Обязанность по содержанию в исправном состоянии, чистоте и своевременном обновлении, а в случае утраты - изготовлению новых указателей наименования улиц и номерных знаков зданий города возлагается на собственников зданий, их частей, нежилых помещений (во внешних границах нежилого помещения ниже линии перекрытий между этажами), а в случае владения указанными объектами на праве хозяйственного ведения, оперативного управления, аренды или безвозмездного пользования - на владельцев таких объектов.

1.4. На фасадах многоквартирных жилых домов размещение, надлежащее содержание, ремонт и замена указателей наименований улиц и номерных знаков зданий обеспечиваются организациями, осуществляющими управление (обслуживание) многоквартирными домами.

2. Требования, предъявляемые к указателям наименований улиц

2.1. Все указатели наименования улиц, размещаемые на территории города Благовещенска, должны изготавливаться в точном соответствии с утвержденной формой.

2.2. Наименования, содержащиеся на изготавливаемых указателях наименования улиц, должны соответствовать наименованиям, утвержденным решением Благовещенской городской Думы от 24.04.2008 № 41/45 и постановлением мэра города Благовещенска от 21.05.2009 № 832.

2.3. Наименование на русском языке, содержащиеся на изготавливаемых указателях наименований улиц, не дополняется типом или видом элемента улично-дорожной сети или планировочной структуры, номером дома или иной информацией.

2.4. Информация о типе или виде элемента улично-дорожной сети или планировочной структуры размещается в обозначении, предусмотренном соответствующей формой указателя наименования улицы, и должна соответствовать обозначению, утвержденному решением Благовещенской городской Думы от 24.04.2008 № 41/45.

2.5. Информация о наименовании и типе элемента улично-дорожной сети на иностранном языке должна содержать официальное наименование, утвержденное постановлением мэра города Благовещенска от 21.05.2009 № 832.

3. Требования, предъявляемые к номерным знакам зданий

3.1. Все номерные знаки зданий, размещаемые на территории города Благовещенска, должны изготавливаться в точном соответствии с утвержденной формой.

3.2. Значения, содержащиеся на изготавливаемых и устанавливаемых номерных знаках зданий, должны соответствовать адресному плану и адресному реестру города.

3.3. Номерные знаки зданий не соответствующие адресному плану и адресному реестру города подлежат обязательному демонтажу.

4. Требования к размещению указателей наименований улиц

4.1. Указатели наименования улиц размещаются на всех адресованных зданиях.

4.2. На зданиях, расположенных на пересечении улиц, указатели наименований улиц размещаются с обеих сторон здания, ориентированных на соответствующую из улиц, на одной высоте.

4.3. Указатели наименований улиц размещаются на высоте от 2,5 до 3,5 метров от уровня земли и удалении от угла здания не более 1 метра.

4.4. Указатели наименований улиц, содержащие наименования на иностранном языке, устанавливаются на всех адресованных объектах, за исключением указанных в пункте 6.6 настоящего Положения.

4.5. При протяженности фасада здания более 50 метров указатели наименования улиц размещаются на обеих (противоположных) сторонах фасада здания.

5. Требования к размещению номерных знаков зданий

5.1. Номерной знак располагается на фасадах адресованных зданий, ориентированных на улицу, относительно которой адресован объект.

5.2. Для объектов, расположенных в границах территорий, не имеющих улиц, но имеющих упорядоченную нумерацию домов, номерные знаки и указатели наименований улиц размещаются на фасадах зданий со стороны основного входа.

5.3. Номерной знак с четной нумерацией располагается на левой стороне фасада адресованного объекта, с нечетной нумерацией – с правой стороны.

5.4. При протяженности здания более 50 метров номерные знаки и указатели наименований улиц должны быть установлены на обеих (противоположных) сторонах фасада на одинаковой высоте и иметь одинаковое значение.

5.5. Номерной знак размещается непосредственно под указателем наименования улицы, относительно которой адресован объект.

5.6. Объектам, расположенным за ограждением и/или на удалении, при котором содержание номерного знака и указателя наименования улицы установленной формы не может быть прочитано, допускается размещение

номерного знака и указателя наименования улицы установленной формы на ограждении.

5.7. Зданиям, входящим в состав комплекса, установка номерных знаков и указателей наименований улиц не требуется, за исключением основного здания комплекса.

6. Заключительные положения

6.1. Не допускается размещение на одном здании нескольких номерных знаков разного значения.

6.2. Номерные знаки, содержащие информацию, не соответствующую адресному плану города, подлежат обновлению путем установки соответствующих адресному плану номерных знаков, изготовленных и соответствующих утвержденной форме.

6.3. При размещении номерного знака здания и/или указателей наименований улиц все предыдущие знаки адресной информации не соответствующие установленным требованиям настоящего Положения подлежат обязательному демонтажу.

6.4. Указатели наименований улиц и номерные знаки зданий, не соответствующие требованиям настоящего Положения по форме, размерам, цвету, содержанию, материалам изготовления и их размещению, подлежат обязательному демонтажу и замене на указатели наименований улиц и номерные знаки зданий, соответствующие установленным требованиям.

6.5. Размещение номерного знака здания и указателей наименования улиц, их вид при наличии к тому следующих оснований: конструктивные особенности, недостаточная высота, по согласованию со структурным подразделением администрации города Благовещенска, уполномоченным на осуществление контроля за соблюдением требований настоящего Положения, могут отличаться от установленных настоящим Положением.

6.6. Требования по изготовлению и размещению указателей наименований улиц и номерных знаков зданий в форме коробов с подсветкой распространяют свое действие на все адресованные объекты недвижимости, за исключением индивидуальных жилых домов, садовых домов, строений, гаражей, жилых домов блокированной застройки и многоквартирных жилых домов с количеством квартир менее 10.

7. Контроль за соблюдением требований настоящего Положения

7.1. Контроль за соблюдением требований настоящего Положения осуществляет структурное подразделение администрации города Благовещенска, ответственное за ведение адресного плана и адресного реестра города.